

# *Acqua risorsa globale*

*Implicazioni socio-economiche  
ed ambientali del commercio  
globale di cibo*

*Torino, 5-6 Maggio 2016*

An aerial photograph of terraced rice fields in a lush green landscape. The terraces are arranged in a winding, stepped pattern across a hillside. The rice plants are in various stages of growth, showing shades of green and yellow. A few palm trees are scattered throughout the landscape, particularly in the foreground and middle ground. The overall scene is vibrant and scenic.

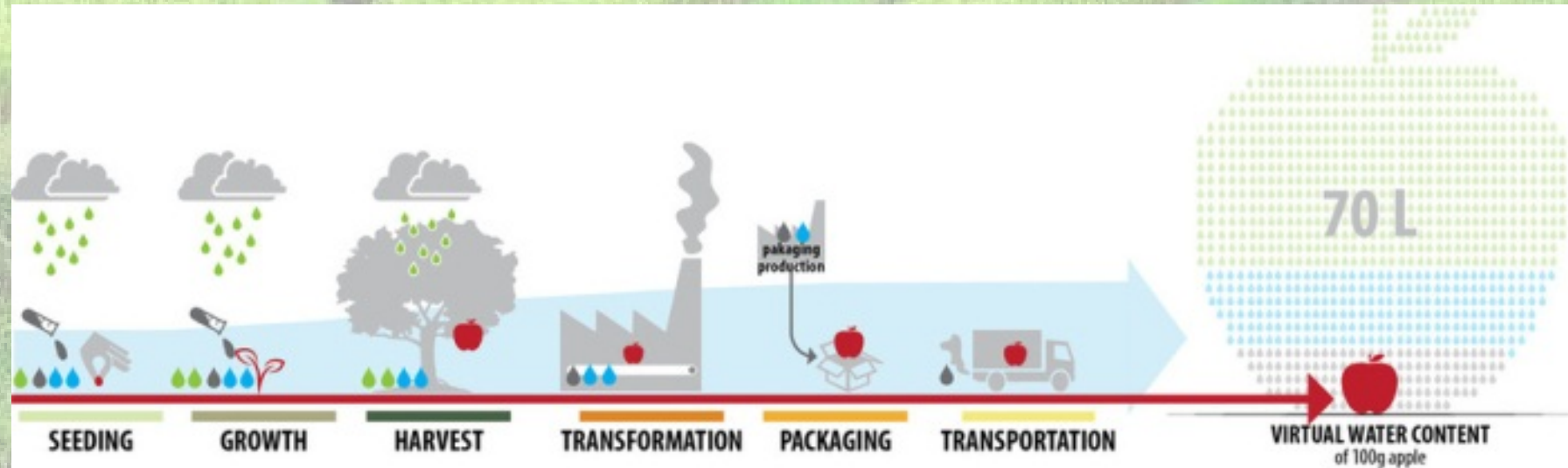
*Perché  
siamo qui?*

# Un po' di storia (molto locale)



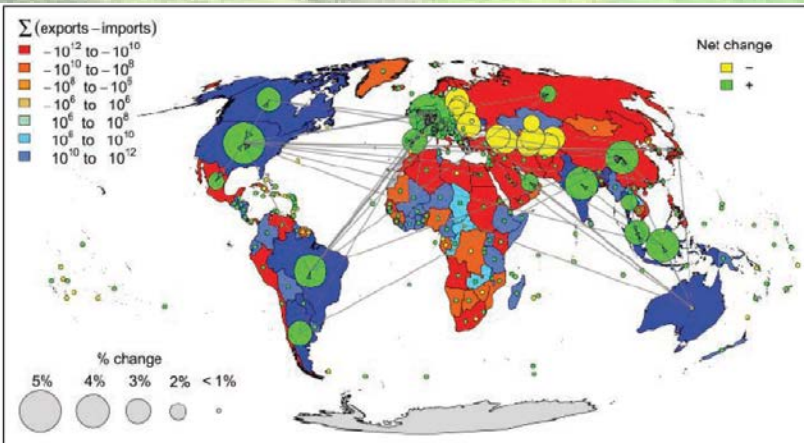
2009 - Grazie a Paolo D'Odorico (University of Virginia) al POLITO cominciamo a lavorare su virtual water assessment and trade

Il contenuto di acqua virtuale di un bene alimentare è il quantitativo di acqua utilizzato per produrlo

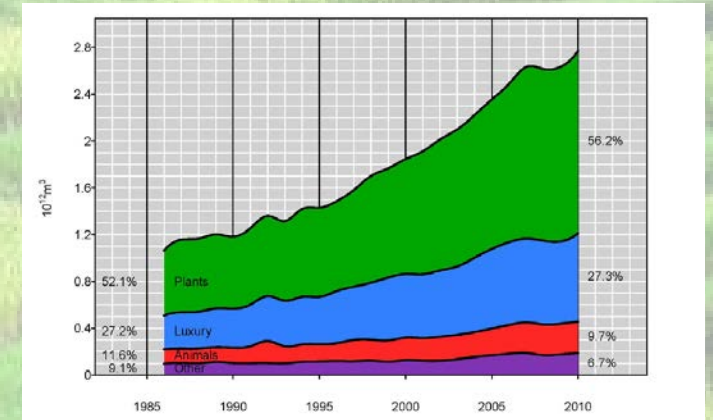




# Un po' di storia (molto locale)



2010-2012 Ci appassioniamo all'argomento, scriviamo qualche articolo sul virtual water trade, etc.



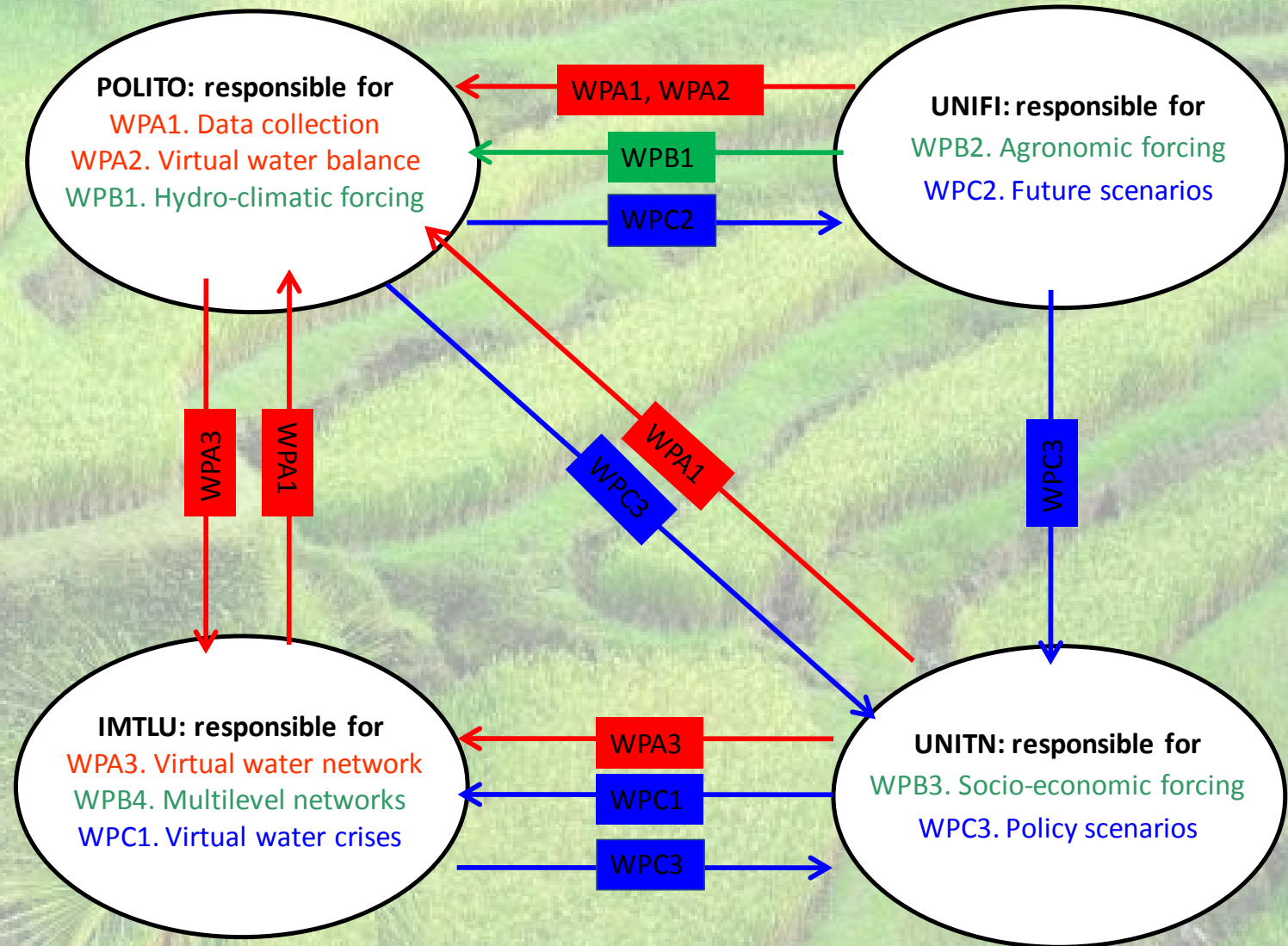
2012 - Con Elisa Masi (UNIFI), Massimo Riccaboni (IMT Lucca) e Stefano Schiavo (UNITN) presentiamo una proposta «Futuro in ricerca»



# Un po' di storia (molto locale)

2013- Incredibilmente, il progetto «Futuro in ricerca» ViWaN viene finanziato!!!!

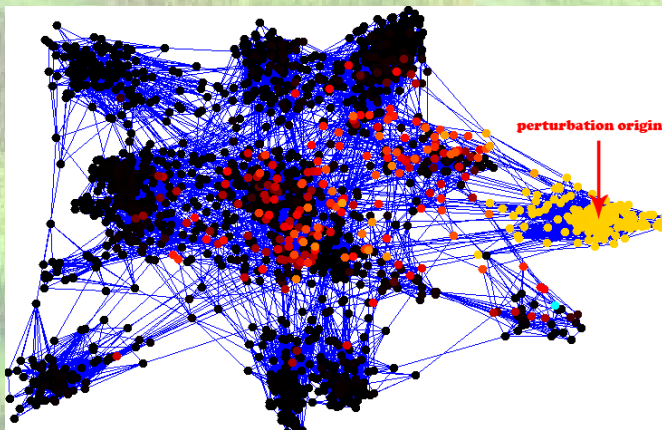
2013-2015 Con i soldi del progetto, i gruppi di ricerca si allargano, si collabora, etc. etc.





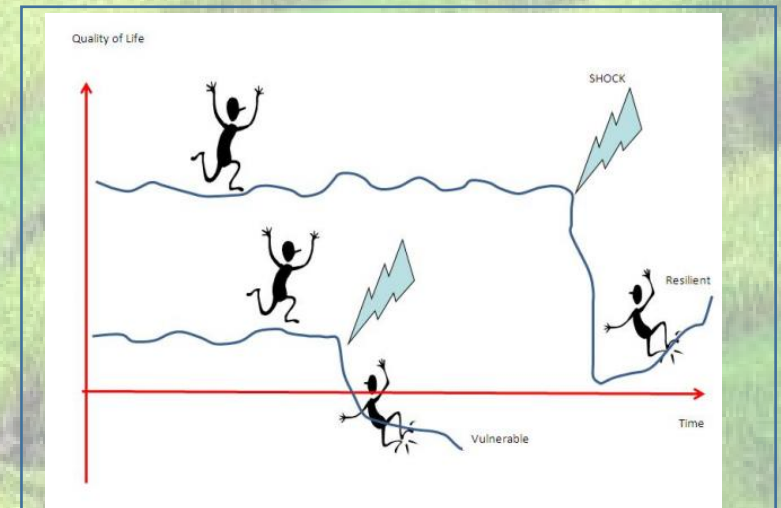
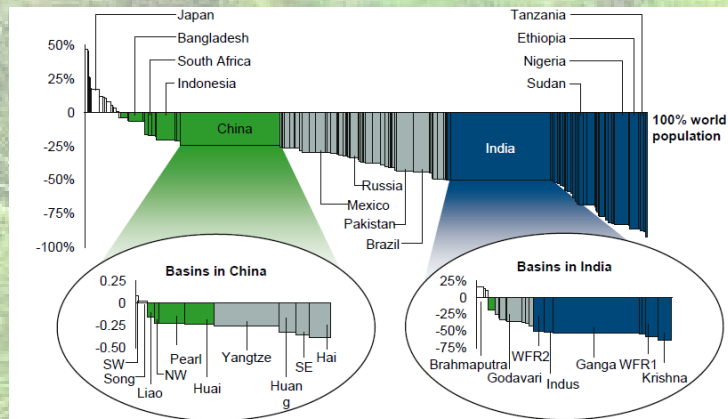
# Un po' di storia (molto locale)

2015- Riesco ad ingannare anche i revisori internazionali, e mi finanziano un progetto ERC Consolidator Grant intitolato «Coping with water scarcity in a globalized world» (CWASI)




Propagazione di crisi  
sulla rete del  
commercio globale

## Scenari future di disponibilità di risorse



Pro e contro della  
globalizzazione delle  
risorse

# Ma quindi, perché siamo qui?



*Perché non ci hanno fermato prima e siamo arrivati alla fine del progetto ViWaN...*

*... e perché sul progetto ERC siamo alla ricerca di competenze interdisciplinari*




An aerial photograph of a lush green valley with terraced rice fields. The terraces are arranged in a series of curved, parallel lines that follow the contours of the hills. The rice plants are in various stages of growth, showing shades of green and yellow. A few palm trees are scattered throughout the landscape, particularly in the foreground and middle ground. The overall scene is vibrant and scenic.

*Cosa vorremmo  
fosse il  
simposio*




# Cosa vorremmo fosse il simposio



Occasione di dialogo interdisciplinare...

...sede di dibattiti e discussioni ...



...fucina di idee e collaborazioni

An aerial photograph of terraced rice fields in a lush green landscape. The terraces are arranged in a series of curved, parallel rows, creating a rhythmic pattern across the hills. The rice plants are in various stages of growth, showing shades of green and yellow. Several palm trees are scattered throughout the landscape, adding to the tropical feel. The overall scene is vibrant and scenic.

*vediamo cosa  
sarà davvero...*

# WATER AND GLOBAL SECURITY



IT'S NOT CHILD'S PLAY.